



**АДМИНИСТРАЦИЯ
БОЛЬШЕСОЛДАТСКОГО РАЙОНА КУРСКОЙ ОБЛАСТИ**

ПОСТАНОВЛЕНИЕ

от 04.06.2024 № 306
с. Большое Солдатское

**О предварительном согласовании предоставления земельного участка,
расположенного по адресу: Курская область, Большесолдатский район,
Волоконский сельсовет**

Руководствуясь статьями 11.10, 39.14, 39.15 Земельного кодекса Российской Федерации от 25.10.2001 № 136-ФЗ (ред. от 30.12.2021), Федеральным законом Российской Федерации от 20.10.2001 №137-ФЗ «О введении в действие Земельного кодекса Российской Федерации» (с изменениями и дополнениями, вступившими в силу с 10.01.2022), правилами землепользования и застройки МО «Волоконский сельсовет» Большесолдатского района Курской области, утвержденными решением Представительного Собрания Большесолдатского района Курской области от 15.05.2020 №3/23-4, на основании заявления Общества с ограниченной ответственностью «Пристенская зерновая компания», в лице Рагулиной Е.В., действующей на основании доверенности от 02.10.2023 бланк 31 АБ 2232670, зарегистрированной в реестре за № 31/24-р/31-2023-2-1669, Администрация Большесолдатского района Курской области ПОСТАНОВЛЯЕТ:

1. Предварительно согласовать предоставление земельного участка площадью 11 526 кв.м. категория земель – земли населенного пункта, расположенного по адресу: Курская область, Большесолдатский район, Волоконский сельсовет.

2. Утвердить схему расположения земельного участка на кадастровом плане территории из категории земель населенных пунктов, с видом разрешенного использования – растениеводство, площадью 11 526 кв.м., расположенного по адресу: Курская область, Большесолдатский район, Волоконский сельсовет.

3. Обществу с ограниченной ответственностью «Пристенская зерновая компания», обеспечить проведение кадастровых работ по образованию

земельного участка в соответствии со схемой расположения земельного участка.

4. Предоставить ООО «Пристенская зерновая компания» право без доверенности обратиться в адрес Управления Росреестра по Курской области с заявлением об осуществлении государственной кадастрового учета земельного участка.

5. Контроль за исполнением настоящего постановления возложить на заместителя Главы Администрации Большесолдатского района Курской области Петину А.В.

6. Постановление вступает в силу со дня его подписания.

Глава
Большесолдатского района
Курской области



В.Зайцев

Утверждена

Тринадцатое Арбитражное Управление Курской области
 (наименование документа об утверждении, включая наименование органов государственной власти или органов местного самоуправления, принявших решение об утверждении схемы или подписавших соглашение о перераспределении земельных участков)

от 04.06.2024 № 306

Схема расположения земельного участка или земельных участков на кадастровом плане территории

Условный номер земельного участка :ЗУ1

(указывается в случае, если предусматривается образование двух и более земельных участков)

Площадь земельного участка 11526 м²

(указывается проектная площадь образуемого земельного участка, вычисленная с использованием технологических и программных средств, в том числе размещенных на официальном сайте федерального органа исполнительной власти, уполномоченного Правительством Российской Федерации на осуществление государственного кадастрового учета, государственной регистрации прав, ведение Единого государственного реестра недвижимости и предоставление сведений, содержащихся в Едином государственном реестре недвижимости, в информационно-телекоммуникационной сети «Интернет» (далее - официальный сайт), с округлением до 1 квадратного метра. Указанное значение площади земельного участка может быть уточнено при проведении кадастровых работ не более чем на десять процентов)

Обозначение характерных точек границ	Координаты, м	
	X	Y
1	2	3
46:02:000000:ЗУ1(1)	—	—
н1	384699.75	1252990.71
н2	384757.25	1253038.46
н3	384679.31	1253039.01
н4	384677.66	1253039.38
н5	384572.24	1252725.28
н6	384636.28	1252861.06
н1	384699.75	1252990.71
46:02:000000:ЗУ1(2)	—	—
н7	384939.31	1253917.98
н8	384925.06	1253917.68
н9	384904.66	1253911.68
н10	384883.06	1253899.23
н11	384853.96	1253870.10
н12	384853.25	1253841.33
н13	384854.70	1253841.16
н14	384951.77	1253891.08
н15	384951.46	1253906.88
н16	384947.26	1253913.63
н7	384939.31	1253917.98



СХЕМА РАСПОЛОЖЕНИЯ ЗЕМЕЛЬНЫХ УЧАСТКОВ

46:02:000000:465

46:02:020402

46:02:020509:15

:3У1(2)

46:02:020401

:3У1(1)

46:02:020509

46:02:000000:378

46:02:020509:16

Условные обозначения:

Масштаб 1:5 500







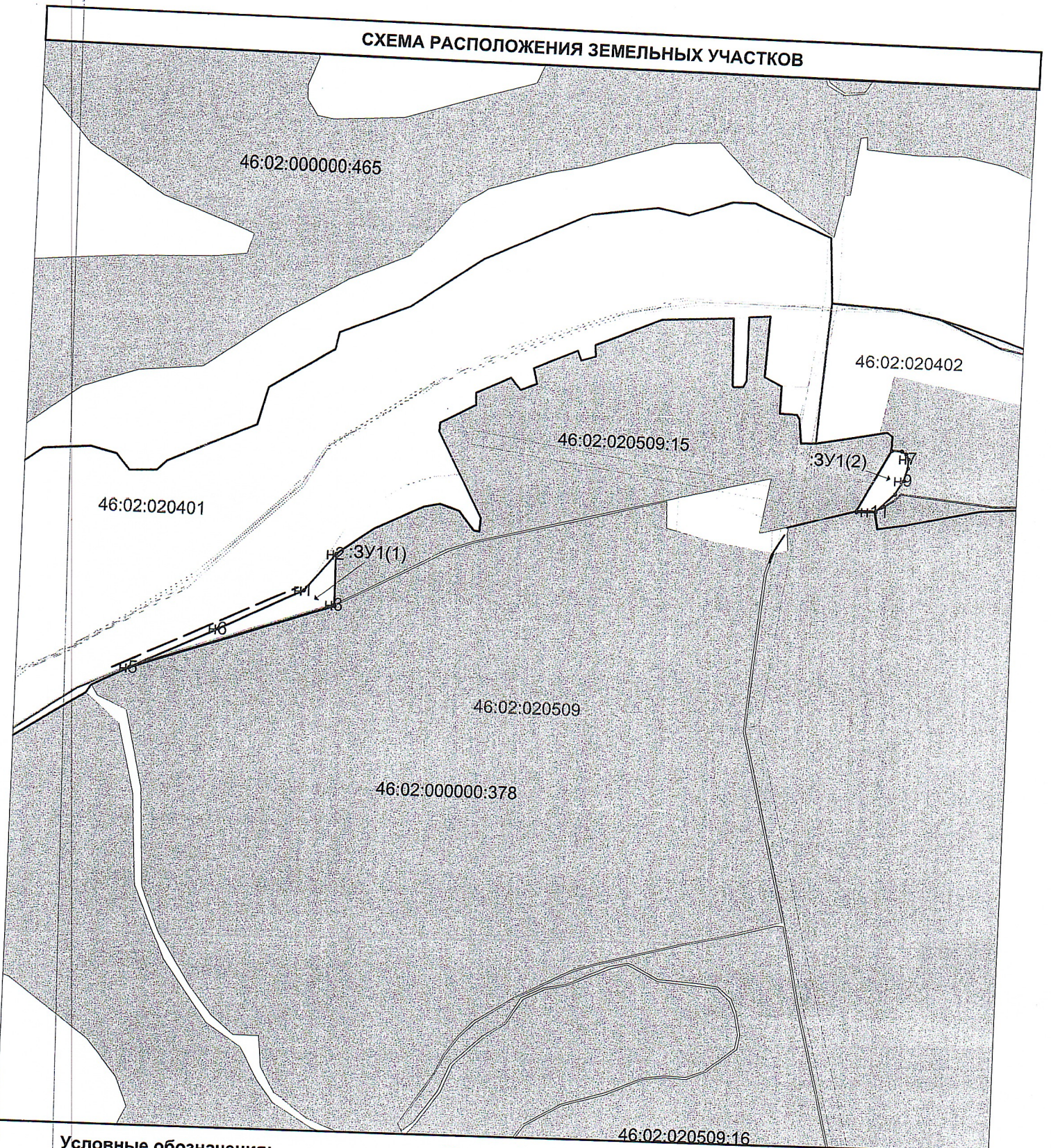
-  - вновь образованная часть границы, сведения о которой достаточны для определения ее местоположения
 -  - существующая часть границы, имеющиеся в ЕГРН сведения о которой достаточны для определения ее местоположения
 -  - граница кадастрового квартала
 -  - земли общего пользования
 -  - охранные зоны
 -  - муниципальная граница
- 46:02:020401 - номер кадастрового квартала
 :3У1 - кадастровый номер (обозначение) земельного участка









СХЕМА РАСПОЛОЖЕНИЯ ЗЕМЕЛЬНЫХ УЧАСТКОВ



Условные обозначения:

Масштаб 1:5 500

-  - вновь образованная часть границы, сведения о которой достаточны для определения ее местоположения
-  - существующая часть границы, имеющиеся в ЕГРН сведения о которой достаточны для определения ее местоположения
-  - граница кадастрового квартала
-  - земли общего пользования
-  - охранные зоны
-  - муниципальная граница

46:02:020401 - номер кадастрового квартала

:ЗУ1 - кадастровый номер (обозначение) земельного участка

