

Выписка из Единого государственного реестра недвижимости об основных характеристиках и зарегистрированных правах на объект недвижимости
Сведения об основных характеристиках объекта недвижимости

В Единый государственный реестр недвижимости внесены следующие сведения:


Здание	
(вид объекта недвижимости)	
Лист № _____ Раздела 1	Всего листов раздела 1 : _____
Всего разделов: _____	
Всего листов выписки: _____	
09.04.2019	
Кадастровый номер:	46:02:010101:1533
Номер кадастрового квартала:	46:02:010101
Дата присвоения кадастрового номера:	17.08.2016
Ранее присвоенный государственный учетный номер:	Условный номер: 46:02:12:01:00:030:0:000.1
Адрес:	Курская область, Большесолдатский р-н, с Большое Солдатское, ул Кооперативная, д 28
Площадь, м²:	269.0
Назначение:	Нежилое здание
Наименование:	Одноэтажное нежилое здание с пристройками и хозяйственными строениями
Количество этажей, в том числе подземных этажей:	1
Год ввода в эксплуатацию по завершении строительства:	данные отсутствуют
Год завершения строительства:	данные отсутствуют
Кадастровая стоимость, руб.:	1055009.93
Кадастровые номера иных объектов недвижимости, в пределах которых расположен объект недвижимости:	данные отсутствуют
Кадастровые номера помещений, машино-мест, расположенных в здании или сооружении:	данные отсутствуют
Виды разрешенного использования:	данные отсутствуют
Статус записи об объекте недвижимости:	Сведения об объекте недвижимости имеют статус "актуальные, ранее учтенные"
Особые отметки:	Объекту недвижимости с кадастровым номером 46:02:010101:843 в рамках проведения работ по исключению ошибочно внесенных сведений о ранее учтенных объектах капитального строительства присвоен статус «архивный»
Получатель выписки:	Муниципальный район "Большесолдатский район" Курской области
Государственный регистратор прав (полное наименование должности)	М.Е.Марченко (подпись)
	(инициалы, фамилия)




Выписка из Единого государственного реестра недвижимости об основных характеристиках и зарегистрированных правах на объект недвижимости
Сведения о зарегистрированных правах

Лист № _____ Раздела <u>2</u>				Всего листов раздела <u>2</u> : _____		Всего разделов: _____		Всего листов выписки: _____	
Кадастровый номер:				46:02:010101:1533					

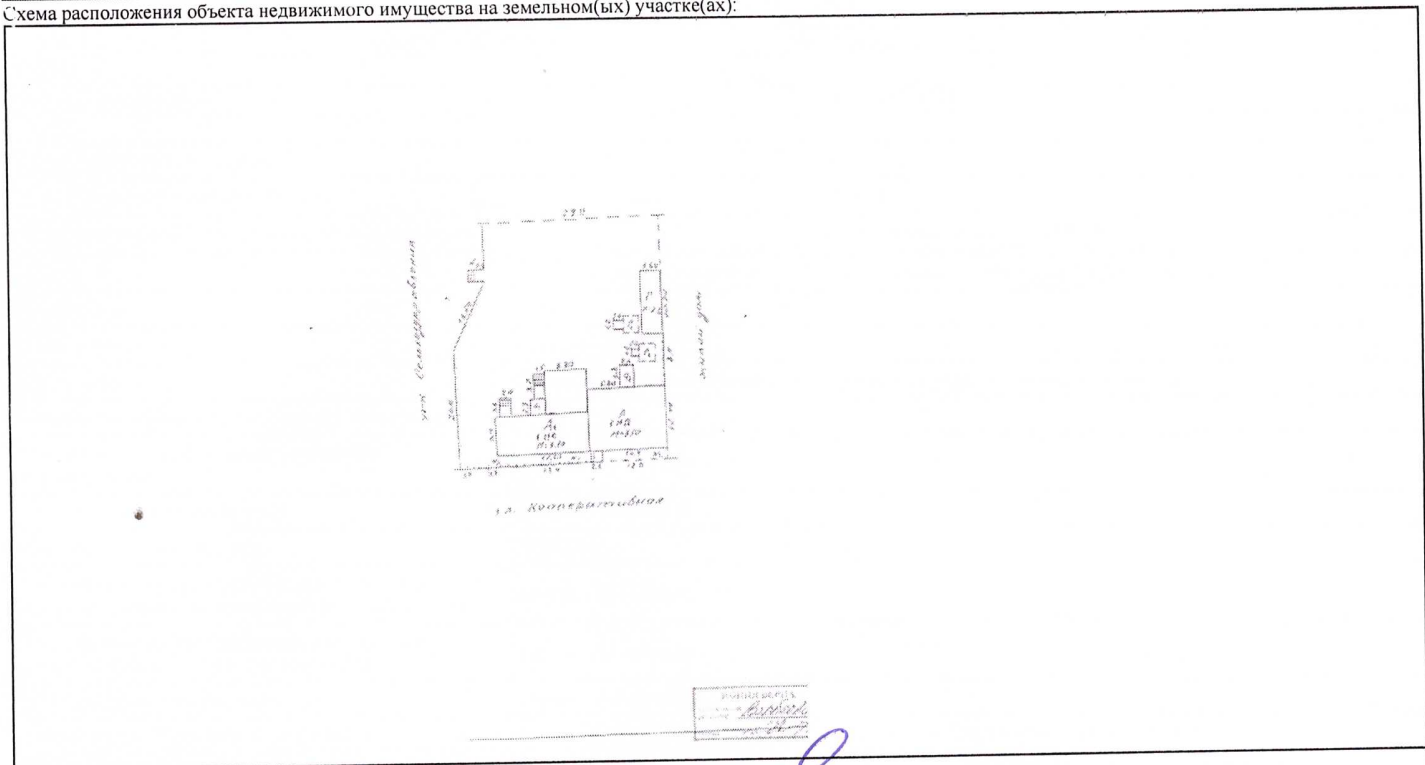
1. Правообладатель (правообладатели):	1.1. Муниципальный район "Большесолдатский район" Курской области.
2. Вид, номер и дата государственной регистрации права:	2.1. собственность, 46:02:010101:1533-46/003/2019-3, 09.04.2019 г.
3. Документы-основания:	3.1. Распоряжение Межрегионального территориального управления Федерального агентства по управлению государственным имуществом в Курской и Белгородской областях №39-р от 28.01.2019 г.
4. Ограничение прав и обременение объекта недвижимости:	не зарегистрировано
5. Сведения о наличии решения об изъятии объекта недвижимости для государственных и муниципальных нужд:	данные отсутствуют
6. Сведения об осуществлении государственной регистрации прав без необходимости силу закона согласия третьего лица, органа:	данные отсутствуют

Государственный регистратор прав (полное наименование должности)		М.Е.Марченко (инициалы, фамилия)
---	---	-------------------------------------



Выписка из Единого государственного реестра недвижимости об основных характеристиках и зарегистрированных правах на объект недвижимости
Описание местоположения объекта недвижимости

Лист № _____ Раздела 4				Всего листов раздела 4 : _____		Всего разделов: _____		Всего листов выписки: _____	
Дата: 09.04.2019						Кадастровый номер: 46:02:010101:1533			



Масштаб 1:	данные отсутствуют		
Государственный регистратор прав (полное наименование должности)	<i>(Handwritten Signature)</i> (подпись)		М.Е.Марченко (инициалы, фамилия)

